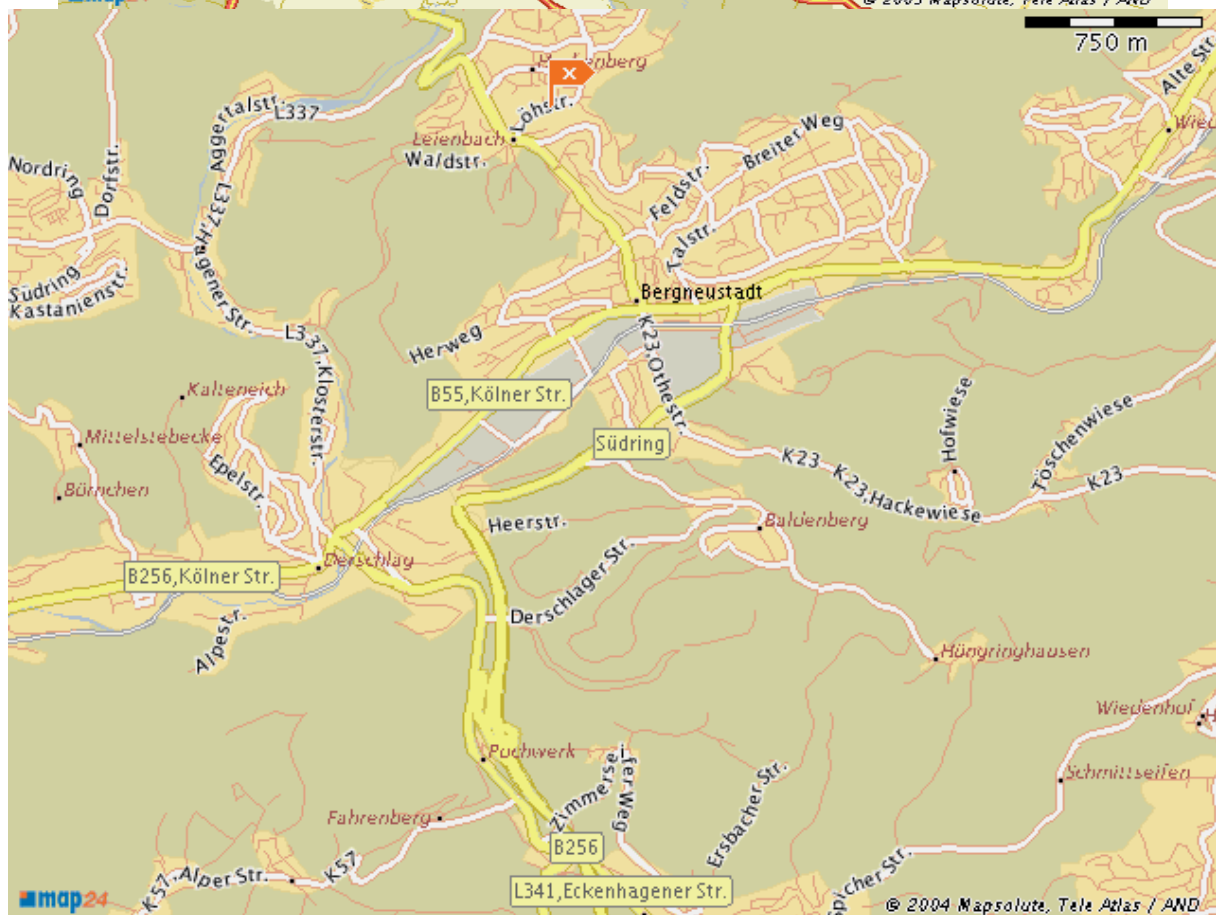
























# Wegbeschreibung Sporthalle des TV Kleinwiedenest an der Grundschule Hackenberg / Bergneustadt Löhstraße



## Aus Richtung Köln

<b>17</b> 	Verlassen Sie die A4 an der Ausfahrt 26 As Reichshof/Bergneustadt in Richtung B256, Bergneustadt, G.-Derschlag und fahren Sie auf die Straße (...). Folgen Sie dem Straßenverlauf für 1.55 km.
<b>18</b>  	Verlassen Sie die Straße (...) und fahren Sie weiter geradeaus auf die B256. Folgen Sie dem Straßenverlauf für 1.88 km.
<b>19</b>  	Verlassen Sie die B256 und fahren Sie weiter geradeaus auf den Südring. Folgen Sie dem Straßenverlauf für 1.27 km.
<b>20</b> 	Sie passieren jetzt die Ortseinfahrt von Gummersbach (Derschlag).
<b>21</b>  	Bleiben Sie auf dem Südring und folgen Sie dem Straßenverlauf für 303 m.
<b>22</b>  	Bleiben Sie auf dem Südring und folgen Sie dem Straßenverlauf für 1.36 km.
<b>23</b>  	Fahren Sie in den Kreisverkehr K23 und verlassen Sie ihn an der 3. Ausfahrt in die Othestraße (K23).
<b>24</b>   	Bleiben Sie für 588 m auf der Othestraße (K23).
<b>25</b>  	Verlassen Sie die Othestraße (K23) und fahren Sie weiter geradeaus auf den Im Stadtgraben (K23). Folgen Sie dem Straßenverlauf für 420 m.
<b>26</b>  	Verlassen Sie den Im Stadtgraben (K23) und fahren Sie weiter geradeaus auf die Bergstraße (K23). Folgen Sie dem Straßenverlauf für 852 m.
<b>27</b>   	Verlassen Sie die Bergstraße (K23) und biegen Sie rechts in die Löhstraße ein. Folgen Sie dem Straßenverlauf für 272 m.

## Aus Richtung Dortmund

<b>10</b>  	Verlassen Sie die A45 an der Ausfahrt 17 As Drolshagen-Wegeringhausen in Richtung Bergneustadt, Wegeringhausen und fahren Sie auf die Straße (...). Folgen Sie dem Straßenverlauf für 302 m.
<b>11</b> 	Sie passieren jetzt die Ortseinfahrt von Drolshagen (Germinghausen).
<b>12</b>   	Verlassen Sie die Straße (...) und biegen Sie halb rechts in die Straße Unter den Fichten (L708) ein. Folgen Sie dem Straßenverlauf für 468 m.
<b>13</b> 	Sie verlassen Drolshagen (Germinghausen).
<b>14</b>   	Verlassen Sie die Straße Unter den Fichten (L708) und fahren Sie weiter geradeaus auf die L708. Folgen Sie dem Straßenverlauf für 1.04 km.
<b>15</b> 	Sie passieren jetzt die Ortseinfahrt von Drolshagen (Wegeringhausen).
<b>16</b>   	Verlassen Sie die L708 und fahren Sie weiter geradeaus auf die Straße Unter den Fichten (L708). Folgen Sie dem Straßenverlauf für 373 m.
<b>17</b>	Verlassen Sie die Straße Unter den Fichten (L708) und biegen Sie rechts in die Kölner Straße (B54/B55) ein.

 	Folgen Sie dem Straßenverlauf für 207 m.
<b>18</b>  	Verlassen Sie die Kölner Straße (B54/B55) und fahren Sie weiter geradeaus auf die B55. Folgen Sie dem Straßenverlauf für 198 m.
<b>19</b> 	Sie verlassen Drolshagen (Wegeringhausen).
<b>20</b>  	Bleiben Sie auf der B55 und folgen Sie dem Straßenverlauf für 5.23 km.
<b>21</b> 	Sie passieren jetzt die Ortseinfahrt von Bergneustadt.
<b>22</b>  	Verlassen Sie die B55 und fahren Sie weiter geradeaus auf die Olper Straße (B55). Folgen Sie dem Straßenverlauf für 523 m.
<b>23</b>  	Verlassen Sie die Olper Straße (B55) und fahren Sie weiter geradeaus auf die Kölner Straße (B55). Folgen Sie dem Straßenverlauf für 2.18 km.
<b>24</b>  	Verlassen Sie die Kölner Straße (B55) und biegen Sie rechts in den Im Stadtgraben (K23) ein. Folgen Sie dem Straßenverlauf für 420 m.
<b>25</b>  	Verlassen Sie den Im Stadtgraben (K23) und fahren Sie weiter geradeaus auf die Bergstraße (K23). Folgen Sie dem Straßenverlauf für 852 m.
<b>26</b>  	Verlassen Sie die Bergstraße (K23) und biegen Sie rechts in die Löhstraße ein. Folgen Sie dem Straßenverlauf für 272 m.